PRAIRIES ET PATURAGES SECS DE SUISSE ne pas remplir -> GT K

SITUATION Date Canton Collab. Obj.part. Singularité W M S X

Coord. / (Commune) Altitude *Remarque Situation* J N

Lieu-dit Talus de route ou Talus CFF J N Expos. 1 N 2 8 7 W 9 E 3 6 S 4 5

Pho. aér 1 2 3 4

GPS Exactitude ± m *Remarque GPS* J N

VEGETATION Région DIF • • INT Simplification de cart. • *Remarque Végétation* J N

Végétation 1 / Végétation dominante 1 2 %
Végétation 2 / Végétation accomp. 1 1 2 %
Végétation 3 / Végétation accomp. 2 1 2 %
Végétation 4 1 2 %
Végétation 5 1 2 %
Végétation 6 1 2 %
autres types de végétation PPS %

TOTAL DIF % TOTAL INT %

EMBUISSONEMENT Embuissonnement Espèce *Remarque Embuissonnement* J N

UTILISATION Principale Compl. Pas sûr • Après utilisation J N *Remarque Utilisation* J N

Zone tampon nécessaire • Débroussaillement nécessaire • *Remarque Application* J N

OBJET CANT. No. repris • agrandi • diminué • modifié • refusé • *Remarque Objet cantonal* J N

Code(s) de diminution / modification / refus

INCLUSIONS (I), BORDURES OU ELEMENTS LIMITROPHES (B)

I			B
11	Prairie permanente	12	
13	Mégaphorbiaie et végétation rudérale (sol riche en humus)	14	
15	Roselière	16	
17	Autre type de bas-marais	18	
19	Végétation rudérale pauvre en humus	20	
21	Pelouse inutilisée à l'étage subalpin	22	

I			B
23 •	Cours d'eau avec végétation riveraine	24	
25 •	Cours d'eau sans végétation riveraine	26	
27 •	Eau stagnante avec végétation riveraine	28	
29 •	Eau stagnante sans végétation riveraine	30	
31 •	Source, mare temporaire	32	

I			B
33	Verger haute-tige allée, "selve"	34	
35	Vigne	36	
37	Sol sans végétation (sable, gravier, terre, roche)	38	
39 •	Trous, dolines, fissures	40	
41	Arbres	42	
43 •	Mur de pierres sèches, ruin tas d'épierrage, gabion	44	
45 •	Bâtiment inhabité	46	
47 •	Terrasses, talus	48	

I	pauvre 1	riche 2		pauv. 1	riche 2	B
51			Haie basse, buisson bas (< 2m)	52		
53			Haie moyenne, arbuste (2-5m)	54		
55			Haie d'arbres, bosquet (> 5m)	56		
57			Lande de buissons nains (< 0.5 m)	58		

I	Conifères 1	Feuillus 2	Mélange 3	B
59				
Lisière				
Lisière avec manteau bien développé 60				
Lisière avec manteau et ourlet bien développés 61				

Recouvrement total des inclusions %

Remarques Inclus./Bord. J N

Impacts / surface / urgence

I 1 / /

I 2 / /

Remarques Impacts J N

CONNEXION *Remarque Connexion* J N

1 •

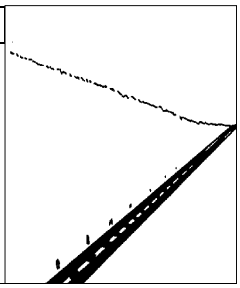

2 •

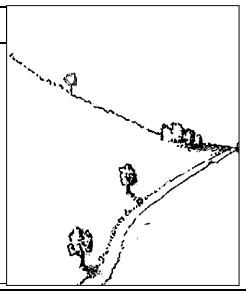

3 •



4 •